

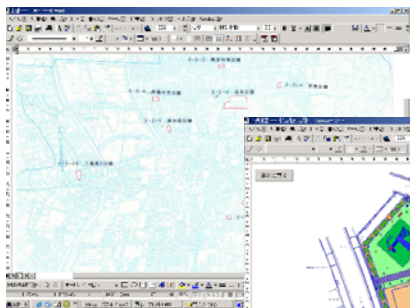


ヤッタゼ公園クンの特長

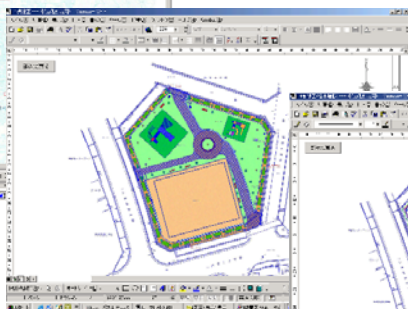
記載内容については、**都市公園法施行規則第11条に定められる必要事項を完全記載**、かつ、管理運用必携事項を詳細記載(設置年月日、メーカー、品番、各施設写真等)されており、万全の台帳と言っても過言ではありません。また、地理情報に欠かせない世界測地系位置表示を新技術**ネットワーク型リアルタイムGPS測量(FK P-RTK)**により公園規模に関係なく位置参照情報を安価に取得できる測量方式を採用しています。

更に運用面におきましても、図面データは全てCADによるものなので、簡易に編集が可能であり、システム構成は、**既存アプリケーション(エクセル、ワード)のみで構築しており簡易な操作性**になっております。

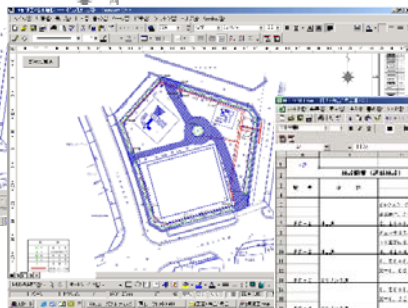
位置図



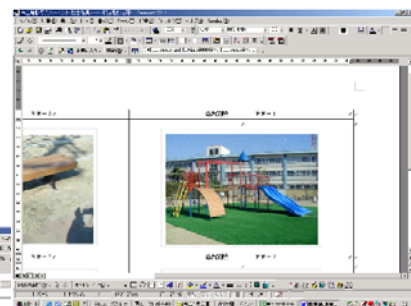
現況図



施設図



施設写真



施設調書

施設番号	施設名	設置年月日	メーカー	品番	設置場所	写真	備考
001	遊具	2010.03.15	ABC	XYZ	公園内	[写真]	
002	遊具	2010.03.15	ABC	XYZ	公園内	[写真]	
003	遊具	2010.03.15	ABC	XYZ	公園内	[写真]	

主な機能

- ※ 位置図、公園一覧表からの各公園台帳の表示
- ※ 施設図の施設記号をクリックすることで施設調書内容を表示
- ※ 施設調書記号をクリックすることでの施設の位置表示
- ※ 施設調書記号をクリックすることでの施設の写真表示
- ※ 施設調書記号をクリックすることでの施設の位置表示
- ※ データベースからの各面積等の集計、施設等の検索・並び替え

お問い合わせ先

Geographic Information System 地理情報システム
GPS Integrated Survey GPSによる統合型測量



株式会社GIS関西

556-0017 大阪市浪速区湊町1丁目2-3 マルト難波ビル8F

Tel : 06-6630-1988 Fax : 06-6630-1989

<http://www.gis-kansai.jp>